

КАРТА-ПЛАН ТЕРРИТОРИИ
Пояснительная записка
1. Сведения о территории выполнения комплексных кадастровых работ: <u>86:07:0103002</u> (наименование субъекта Российской Федерации, муниципального образования, населенного пункта, уникальные учетные номера кадастровых кварталов, иные сведения, позволяющие определить местоположение территории, на которой выполняются комплексные кадастровые работы, например, наименование садоводческого или огороднического некоммерческого товарищества, гаражного кооператива, элемента планировочной структуры)
2. Основания выполнения комплексных кадастровых работ: Наименование, дата и номер документа, на основании которого выполняются комплексные кадастровые работы: <u>Соглашение о предоставлении субсидии ППК "Роскадастр", 30.01.2025, №321-20-2025-002</u>
3. Дата подготовки карты-плана территории: <u>"11" 07 2025</u> г.
4. Сведения о заказчике(ах) комплексных кадастровых работ: В отношении юридического лица, органа местного самоуправления муниципального района, муниципального округа или городского округа либо уполномоченного исполнительного органа государственной власти субъекта Российской Федерации: полное или сокращенное (в случае, если имеется) наименование <u>Управление Росреестра по Ханты-Мансийскому автономному округу - Югре</u> основной государственный регистрационный номер <u>1028600513061</u> идентификационный номер налогоплательщика <u>8601001187</u> В отношении физического лица или представителя физических или юридических лиц: фамилия, имя, отчество (последнее - при наличии) <u>-</u> страховой номер индивидуального лицевого счета в системе обязательного пенсионного страхования Российской Федерации (СНИЛС) <u>-</u> Наименование и реквизиты документа, подтверждающие полномочия представителя заказчика(ов) комплексных кадастровых работ: <u>-</u> Адрес электронной почты (для направления уведомления о результатах внесения сведений в Единый государственный реестр недвижимости): <u>86_upr@rosreestr.ru</u>
5. Сведения об исполнителе комплексных кадастровых работ:
Полное или сокращенное (в случае, если имеется) наименование и адрес юридического лица, с которым заключен государственный или муниципальный контракт либо договор подряда на выполнение комплексных кадастровых работ: <u>Филиал публично-правовой компании "Роскадастр" "Уралгеоинформ", 620078, Свердловская обл, г Екатеринбург, ул Студенческая, д 51</u>
Фамилия, имя, отчество кадастрового инженера (последнее - при наличии) <u>Козлова Екатерина Владимировна</u> и основной государственный регистрационный номер кадастрового инженера индивидуального предпринимателя (ОГРНИП): <u>-</u>
Страховой номер индивидуального лицевого счета в системе обязательного пенсионного страхования Российской Федерации (СНИЛС) кадастрового инженера <u>09979601652</u>
Уникальный реестровый номер кадастрового инженера в реестре саморегулируемой организации кадастровых инженеров и дата внесения сведений о физическом лице в такой реестр <u>1195, 17.06.2016</u>
Полное или (в случае, если имеется) сокращенное наименование саморегулируемой организации кадастровых инженеров, членом которой является кадастровый инженер <u>Ассоциация Саморегулируемая организация "Межрегиональный союз кадастровых инженеров"</u>

Контактный телефон: +7(343)3748003

Почтовый адрес и адрес электронной почты, по которым осуществляется связь с кадастровым инженером: 620078, Свердловская обл, г Екатеринбург, ул Студенческая, д 51,

6. Перечень документов, использованных при подготовке карты-плана территории:

N п/п	Реквизиты документа				
	Вид	Дата	Номер	Наименование	Иные сведения
1	2	3	4	5	6
1	Кадастровый план	27.02.2025	КУВИ-001/2025-52363627	Кадастровый план территории кадастрового квартала 86:07:0000000	-
2	Иной документ	27.01.2025	КУВИ-001/2025-22141328	Кадастровый план территории кадастрового квартала 86:07:0103002	-
3	Документы градостроительного зонирования территории и (Правила землепользования и застройки)	08.07.2023	105	Правила землепользования и застройки городского поселения Октябрьское в части населенного пункта деревня Чемаши Октябрьского района	-
4	Иной документ	07.08.2023	105	Письмо Администрации городского поселения Октябрьское в части населенного пункта деревня Чемаши Октябрьского района "О предоставлении сведений для выполнения комплексных кадастровых работ федерального значения"	-

7. Пояснения к карте-плану территории

1. Основания выполнения комплексных кадастровых работ.
Комплексные кадастровые работы (далее ККР) в отношении объектов недвижимости, расположенных в границах кадастрового квартала 86:07:0103002 деревня Чемаши, Октябрьского района Ханты-Мансийский Автономный округ - Югра выполнены филиалом ППК «Роскадастр» «Уралгеоинформ» в соответствии с Соглашением о предоставлении субсидии ППК «Роскадастр» от 30.01.2025 № 321-20-2025-002.

В ходе ККР получены и проанализированы:

1. Сведения Единого государственного реестра недвижимости (далее ЕГРН): кадастровый план территории № 86:07:0103002, 86:07:0000000;
2. Правила землепользования и застройки города муниципального образования городского поселения Октябрьское (Чемаши) в редакции от 08.03.2023 №105, утвержденные

постановлением администрации города Октябрьское (Чемаши) от 08.03.2023 №105.

3. Ортофотоплан (2024г. Масштаба 1:500);

4. Правоустанавливающие документы, подтверждающие право и (или) местоположение границ уточняемых или изменяемых земельных участков.

Проведение ККР сопровождалось сбором и анализом содержащихся в ЕГРН сведений об объектах недвижимости, расположенных в пределах кадастрового квартала 86:07:0103002. В ходе данных мероприятий выявлены и исправлены технические ошибки в сведениях ЕГРН о характеристиках объектов недвижимости, расположенных в пределах кадастрового квартала 86:07:0103002: приведены в соответствие характеристики земельных участков и объектов капитального строительства (приведен в соответствие адрес, внесены сведения об объектах недвижимости расположенных в пределах земельного участка).

Общая площадь кадастрового квартала 86:07:0103002 составляет 81,41 га.

Общее количество объектов недвижимости согласно сведений ЕГРН составляет 392 объектов недвижимости:

- земельные участки – всего 227, из них – 216 с границами, 11 без границ;

- объекты капитального строительства – всего 165, из них – 111 с границами, 64 без границ.

1. Сведения об объектах недвижимости не включенных в карта-план территории (далее-КПТР).

2. Сведения об объектах недвижимости, в отношении границ которых исправлена реестровая ошибка.

В ходе проведения ККР было выявлено, что при межевании земельных участков с кадастровыми номерами: 86:07:0103002:30, 86:07:0103002:467, 86:07:0103002:135. Была допущена ошибка в местоположении границ земельного участка-фактическое местоположение границ земельного участка не совпадает с границами земельного участка, включенными в ЕГРН. В результате ККР, границы указанных земельных участков приведены в соответствие с фактическими границами. Данные смещения устранены, границы земельного участка приведены в соответствие с требованиями земельного законодательства и установлены по существующим на местности 15 и более лет забору с использованием ортофотопланов местности масштаба 1:2000 (2008 года).

3. Сведения об объектах капитального строительства, границы которых были уточнены в рамках ККР.

В рамках ККР уточнены местоположение границ 24 объектов капитального строительства, сведения о которых включены в раздел "Описание местоположения зданий, сооружений, объектов незавершенного строительства на земельном участке".

4. Сведения об объектах недвижимости включенных в состав КПТР образованных в соответствии со схемами на кадастровом плане территории земельных участках. В ходе выполнения ККР образование объектов недвижимости в соответствии со схемами кадастрового плана территории на территории кадастрового квартала 86:07:0103002 не производилось.

5. Сведения об объектах недвижимости не включенных в состав КПТР образуемых в соответствии с проектом межевания или в соответствии со схемами на КПТ земельных участков. В ходе выполнения ККР образование объектов недвижимости в соответствии с проектом межевания на территории кадастрового квартала 86:07:0103002 не производилось.

6. Сведения об образуемых земельных участках. В ходе выполнения ККР образование земельных участков на территории кадастрового квартала 86:07:0103002 не производилось.

Сведения о пунктах геодезической сети и средствах измерений

1. Сведения о пунктах геодезической сети:

N п/п	Вид геоде- зической сети	Название пункта геодезическ ой сети и тип знака	Система координат пункта геодези- ческой сети	Координаты пункта, м		Дата обследования " 10 " 06 2025 г.		
				X	Y	Сведения о состоянии		
						наружного	центра	марки

						знака пункта	пункта	центра пункта
1	2	3	4	5	6	7	8	9
1	ГГС	Нягыныюган пир.	МСК-86, зона 2	1078171 .83	2466295.8 3	2466295.83	2466295.83	2466295.8 3
2	ГГС	Чульчамы сигн.	МСК-86, зона 2	1089015 .35	2480259.8 1	2480259.81	2480259.81	2480259.8 1
3	ГГС	Варесьюган сигн.	МСК-86, зона 2	1075217 .05	2484567.9 1	2484567.91	2484567.91	2484567.9 1
4	ГГС	Чебурьюган сигн.	МСК-86, зона 2	1073518 .52	2461213.7 2	2461213.72	2461213.72	2461213.7 2
5	ГГС	Хугот сигн.	МСК-86, зона 2	1072124 .79	2481812.1 9	2481812.19	2481812.19	2481812.1 9
6	ГГС	Квартал 51 сигн.	МСК-86, зона 2	1092384 .30	2456066.5 0	2456066.50	2456066.50	2456066.5 0
7	ГГС	Нягынь пир.*	МСК-86, зона 2	1084481 .76	2471980.0 2	Утрачен	Сохранил я	Сохранил ся
8	ГГС	Ундаутьюга н сигн.	МСК-86, зона 2	1070838 .45	2473732.4 2	2473732.42	2473732.42	2473732.4 2
9	ГГС	Тундраюган сигн.*	МСК-86, зона 2	1075506 .62	2475214.7 2	2475214.72	2475214.72	2475214.7 2
10	ГГС	Вандмтор сигн.	МСК-86, зона 2	1092845 .49	2483358.8 3	2483358.83	2483358.83	2483358.8 3
11	СГС-1	8492 тип знака отсутствует	МСК-86, зона 2	1084586 .49	2467637.1 9	Утрачен	Сохранил я	Сохранил ся
12	ГГС	Квартал 92 сигн.	МСК-86, зона 2	1084232 .78	2458783.9 5	Утрачен	Сохранил я	Сохранил ся
13	ГГС	Шиксоим сигн.	МСК-86, зона 2	1077166 .46	2453130.8 2	2453130.82	2453130.82	2453130.8 2
14	ГГС	Бол. Лог сигн.	МСК-86, зона 2	1075978 .51	2480959.8 4	2480959.84	2480959.84	2480959.8 4
15	ГГС	Высота 117 сигн.	МСК-86, зона 2	1064134 .80	2450033.0 1	2450033.01	2450033.01	2450033.0 1

16	ГГС	Нягынъ сигн.*	МСК-86, зона 2	1086651 .97	2464998.0 0	Утрачен	Сохранил я	Сохранил ся
----	-----	------------------	-------------------	----------------	----------------	---------	---------------	----------------

2. Сведения об использованных средствах измерений:

N п/п	Наименование и обозначение типа средства измерений - прибора (инструмента, аппаратуры)	Заводской или серийный номер средства измерений	Реквизиты свидетельства о поверке прибора (инструмента, аппаратуры) и (или) срок действия поверки
1	2	3	4
1	EFT M1 Plus	PN11644310	С-ГСХ/15-05-2025/432599617 Срок действия 14.05.2026
2	EFT M1 Plus	PN11644328	С-ГСХ/15-05-2025/432599620 Срок действия 14.05.2026
3	EFT M1 Plus	PN11644332	С-ГСХ/15-05-2025/432599618 Срок действия 14.05.2026
4	EFT M4 GNSS	RC13677040	С-ГСХ/15-05-2025/432599603 Срок действия 14.05.2026
5	EFT M4 GNSS	RC13677046	С-ГСХ/15-05-2025/432599608 Срок действия 14.05.2026
6	EFT M4 GNSS	RC13677089	С-ГСХ/15-05-2025/432599609 Срок действия 14.05.2026
7	EFT M4 GNSS	RC13677095	С-ГСХ/15-05-2025/432599605 Срок действия 14.05.2026
8	EFT M4 GNSS	RC13677042	С-ГСХ/15-05-2025/432599607 Срок действия 14.05.2026

**Сведения об уточняемых земельных участках, необходимые для исправления
реестровых ошибок в сведениях о местоположении их границ**

**1. Сведения о характерных точках границ уточняемого земельного участка с кадастровым
номером 86:07:0103002:135 :**

Система координат МСК-86, зона 2

Зона N 2

Обозначен ие характерн ых точек границ	Координаты, м				Метод определен ия координат	Формулы, примененные для расчета средней квадратической погрешности определения координат характерных точек (M _т), с подставленными в такие формулы	Описание зак реп ления точки
	содержатся в Едином государственном реестре недвижимости		определены в результате выполнения комплексных кадастровых работ				
	X	Y	X	Y			

						значениями и итоговые (вычисленные) значения Мт, м	
1	2	3	4	5	6	7	8
н1925У	-	-	1181985 .10	2456455 .47	Метод спутников ых геодезичес ких измерений (определен ий)	0.1	-
н1926У	-	-	1181984 .85	2456480 .82	Метод спутников ых геодезичес ких измерений (определен ий)	0.1	-
н1927У	-	-	1181956 .14	2456482 .53	Метод спутников ых геодезичес ких измерений (определен ий)	0.1	-
н1928У	-	-	1181953 .03	2456456 .58	Метод спутников ых геодезичес ких измерений (определен ий)	0.1	-
н1925У	-	-	1181985 .10	2456455 .47	Метод спутников ых геодезичес ких измерений (определен ий)	0.1	-
280	1181993. 96	2456455. 15	-	-	-	0.1	-
284	1181993. 59	2456479. 98	-	-	-	0.1	-

285	1181976. 13	2456481. 57	-	-	-	0.1	-
286	1181975. 56	2456476. 49	-	-	-	0.1	-
287	1181965. 11	2456469. 33	-	-	-	0.1	-
281	1181963. 82	2456456. 22	-	-	-	0.1	-

2. Сведения о частях границ уточняемого земельного участка с кадастровым номером 86:07:0103002:135:

Обозначение части границ		Горизонтальное проложение (S), м	Описание прохождения части границ	Сведения о согласовании местоположения границ (согласовано/спорное)
от т.	до т.			
1	2	3	4	5
н1925У	н1926У	25.35	-	-
н1926У	н1927У	28.76	-	-
н1927У	н1928У	26.14	-	-
н1928У	н1925У	32.09	-	-

3. Сведения о характеристиках уточняемого земельного участка с кадастровым номером 86:07:0103002:135:

№ п/п	Наименование характеристики земельного участка	Значение характеристики
1	2	3
1.	Адрес земельного участка	
1.1.	Сведения о местоположении земельного участка (при отсутствии адреса) в структурированном в соответствии с федеральной информационной адресной системой виде	Ханты-Мансийский автономный округ - Югра, р-н. Октябрьский, д. Чемаши, ул. Сайдашева, д. 6
1.2.	Дополнительные сведения о местоположении земельного участка	-
2.	Площадь земельного участка ± величина погрешности определения (вычисления) площади ($P \pm \Delta P$), м ²	782 ± 9.78
3.	Формула, примененная для вычисления предельной погрешности определения площади земельного участка, с подставленными значениями (ΔP), м ²	$\Delta P = 3.5 * 0.1 * \sqrt{P} \text{ док} = 9.78$

4.	Площадь земельного участка согласно сведениям Единого государственного реестра недвижимости (Ркад), м ²	650
5.	Оценка расхождения Р и Ркад (Р - Ркад), м ²	132
6.	Предельные минимальный и максимальный размеры земельного участка (Рмин и Рмакс), м ²	- -
7.	Кадастровый номер или иной государственный учетный номер (инвентарный) объекта недвижимости, расположенного на земельном участке	-
8.	Вид (виды) разрешенного использования	-
8.1.	Дополнительные сведения об использовании земельного участка	для обслуживания жилого дома
9.	Сведения о земельных участках (землях общего пользования, территории общего пользования), посредством которых обеспечивается доступ	-
10.	Иные сведения	-

4. Пояснения к сведениям об уточняемом земельном участке с кадастровым номером 86:07:0103002:135:

1.	
----	--

1. Сведения о характерных точках границ уточняемого земельного участка с кадастровым номером 86:07:0103002:30 :

Система координат МСК-86, зона 2

Зона N 2

Обозначение характерных точек границ	Координаты, м				Метод определения координат	Формулы, примененные для расчета средней квадратической погрешности определения координат характерных точек (M _t), с подставленными в такие формулы значениями и итоговые (вычисленные) значения M _t , м	Описание закрепления точки
	содержатся в Едином государственном реестре недвижимости		определены в результате выполнения комплексных кадастровых работ				
	X	Y	X	Y			
1	2	3	4	5	6	7	8
н1914У	-	-	1181708.74	2456030.99	Метод спутниковых геодезических измерений (определений)	0.1	-
н1915У	-	-	1181719	2455994	Метод	0.1	-

			.13	.96	спутников ых геодезичес ких измерений (определен ий)		
н1916У	-	-	1181770 .60	2456013 .85	Метод спутников ых геодезичес ких измерений (определен ий)	0.1	-
н1917У	-	-	1181759 .57	2456044 .65	Метод спутников ых геодезичес ких измерений (определен ий)	0.1	-
н1914У	-	-	1181708 .74	2456030 .99	Метод спутников ых геодезичес ких измерений (определен ий)	0.1	-
1043	1181741. 95	2456020. 61	-	-	-	0.1	-
1089	1181721. 25	2456013. 02	-	-	-	0.1	-
1090	1181718. 91	2456011. 98	-	-	-	0.1	-
1091	1181724. 09	2456000. 13	-	-	-	0.1	-
1092	1181724. 89	2455999. 69	-	-	-	0.1	-
1093	1181726. 08	2455997. 22	-	-	-	0.1	-
1094	1181729.	2455998.	-	-	-	0.1	-

	01	27					
492	1181747. 98	2456005. 39	-	-	-	0.1	-

2. Сведения о частях границ уточняемого земельного участка с кадастровым номером 86:07:0103002:30:

Обозначение части границ		Горизонтальное проложение (S), м	Описание прохождения части границ	Сведения о согласовании местоположения границ (согласовано/спорное)
от т.	до т.			
1	2	3	4	5
н1914У	н1915У	37.50	-	-
н1915У	н1916У	54.83	-	-
н1916У	н1917У	32.72	-	-
н1917У	н1914У	52.63	-	-

3. Сведения о характеристиках уточняемого земельного участка с кадастровым номером 86:07:0103002:30:

N п/п	Наименование характеристики земельного участка	Значение характеристики
1	2	3
1.	Адрес земельного участка	
1.1.	Сведения о местоположении земельного участка (при отсутствии адреса) в структурированном в соответствии с федеральной информационной адресной системой виде	Ханты-Мансийский автономный округ - Югра, р-н. Октябрьский, д. Чемаши, ул. Зеленая, д. 15
1.2.	Дополнительные сведения о местоположении земельного участка	-
2.	Площадь земельного участка \pm величина погрешности определения (вычисления) площади ($P \pm \Delta P$), м ²	1883 \pm 15.19
3.	Формула, примененная для вычисления предельной погрешности определения площади земельного участка, с подставленными значениями (ΔP), м ²	$\Delta P = 3.5 * 0.1 * \sqrt{P_{\text{док}}} = 15.19$
4.	Площадь земельного участка согласно сведениям Единого государственного реестра недвижимости ($P_{\text{кад}}$), м ²	400
5.	Оценка расхождения P и $P_{\text{кад}}$ ($P - P_{\text{кад}}$), м ²	1483
6.	Предельные минимальный и максимальный размеры земельного участка ($P_{\text{мин}}$ и $P_{\text{макс}}$), м ²	- -
7.	Кадастровый номер или иной государственный учетный номер	-

	(инвентарный) объекта недвижимости, расположенного на земельном участке	
8.	Вид (виды) разрешенного использования	-
8.1.	Дополнительные сведения об использовании земельного участка	обслуживание жилого дома
9.	Сведения о земельных участках (землях общего пользования, территории общего пользования), посредством которых обеспечивается доступ	-
10.	Иные сведения	-

4. Пояснения к сведениям об уточняемом земельном участке с кадастровым номером 86:07:0103002:30:

1.	
----	--

1. Сведения о характерных точках границ уточняемого земельного участка с кадастровым номером 86:07:0103002:467 :

Система координат МСК-86, зона 2

Зона N 2

Обозначение характерных точек границ	Координаты, м				Метод определения координат	Формулы, примененные для расчета средней квадратической погрешности определения координат характерных точек (M_t), с подставленными в такие формулы значениями и итоговые (вычисленные) значения M_t , м	Описание за репления точки
	содержатся в Едином государственном реестре недвижимости		определены в результате выполнения комплексных кадастровых работ				
	X	Y	X	Y			
1	2	3	4	5	6	7	8
н1918У	-	-	1181623.04	2456388.59	Метод спутниковых геодезических измерений (определений)	0.1	-
н1919У	-	-	1181617.78	2456389.04	Метод спутниковых геодезических измерений (определений)	0.1	-
н1920У							

	-	-	1181591 .03	2456369 .45	Метод спутников ых геодезичес ких измерений (определен ий)	0.1	-
н1921У	-	-	1181628 .36	2456327 .93	Метод спутников ых геодезичес ких измерений (определен ий)	0.1	-
н1922У	-	-	1181664 .17	2456355 .50	Метод спутников ых геодезичес ких измерений (определен ий)	0.1	-
н1923У	-	-	1181657 .20	2456365 .65	Метод спутников ых геодезичес ких измерений (определен ий)	0.1	-
н1924У	-	-	1181646 .55	2456357 .85	Метод спутников ых геодезичес ких измерений (определен ий)	0.1	-
н1918У	-	-	1181623 .04	2456388 .59	Метод спутников ых геодезичес ких измерений (определен ий)	0.1	-
1206	1181658. 06	2456355. 83	-	-	-	0.1	-
1207							

	1181627. 43	2456393. 67	-	-	-	0.1	-
1208	1181600. 87	2456373. 53	-	-	-	0.1	-
1209	1181631. 33	2456335. 40	-	-	-	0.1	-

2. Сведения о частях границ уточняемого земельного участка с кадастровым номером 86:07:0103002:467:

Обозначение части границ		Горизонтальное проложение (S), м	Описание прохождения части границ	Сведения о согласовании местоположения границ (согласовано/спорное)
от т.	до т.			
1	2	3	4	5
н1918У	н1919У	5.28	-	-
н1919У	н1920У	33.16	-	-
н1920У	н1921У	55.83	-	-
н1921У	н1922У	45.19	-	-
н1922У	н1923У	12.31	-	-
н1923У	н1924У	13.20	-	-
н1924У	н1918У	38.70	-	-

3. Сведения о характеристиках уточняемого земельного участка с кадастровым номером 86:07:0103002:467:

N п/п	Наименование характеристики земельного участка	Значение характеристики
1	2	3
1.	Адрес земельного участка	
1.1.	Сведения о местоположении земельного участка (при отсутствии адреса) в структурированном в соответствии с федеральной информационной адресной системой виде	Тюменская область, Ханты-Мансийский автономный округ - Югра, Октябрьский район, д. Чемаша, ул. Школьная, д. 9а
1.2.	Дополнительные сведения о местоположении земельного участка	-
2.	Площадь земельного участка ± величина погрешности	2077 ± 15.95

	определения (вычисления) площади ($P \pm \Delta P$), м ²	
3.	Формула, примененная для вычисления предельной погрешности определения площади земельного участка, с подставленными значениями (ΔP), м ²	$\Delta P = 3.5 * 0.1 * \sqrt{P_{\text{док}}} = 15.95$
4.	Площадь земельного участка согласно сведениям Единого государственного реестра недвижимости ($P_{\text{кад}}$), м ²	1632
5.	Оценка расхождения P и $P_{\text{кад}}$ ($P - P_{\text{кад}}$), м ²	445
6.	Предельные минимальный и максимальный размеры земельного участка ($P_{\text{мин}}$ и $P_{\text{макс}}$), м ²	- -
7.	Кадастровый номер или иной государственный учетный номер (инвентарный) объекта недвижимости, расположенного на земельном участке	-
8.	Вид (виды) разрешенного использования	-
8.1.	Дополнительные сведения об использовании земельного участка	под индивидуальный жилой дом
9.	Сведения о земельных участках (землях общего пользования, территории общего пользования), посредством которых обеспечивается доступ	-
10.	Иные сведения	-

4. Пояснения к сведениям об уточняемом земельном участке с кадастровым номером 86:07:0103002:467:

1.	
Описание местоположения здания, сооружения, объекта незавершенного строительства на земельном участке	

1. Сведения о характерных точках контура объекта недвижимости с кадастровым номером 86:07:0103002:298 :

Система координат МСК-86, зона 2

Зона N 2

Обозначение характерных точек контура	Содержатся в Едином государственном реестре недвижимости		Определены в результате выполнения комплексных кадастровых работ				Метод определения координат	Формулы, примененные для расчета средней квадратической погрешности определения координат характерных точек (M_i), с подставленными в такие формулы значениями и итоговые (вычисленные) значения M_t , м
	Координаты, м		Радиус, м	Координаты, м		Радиус, м		
	X	Y		X	Y			
1	2	3	4	5	6	7	8	9
н20210	-	-	-	11818	24562	-	-	0.1

				15.29	97.00			
н2022О	-	-	-	11818 25.05	24563 02.13	-	-	0.1
н2023О	-	-	-	11818 22.07	24563 07.80	-	-	0.1
н2024О	-	-	-	11818 12.31	24563 02.67	-	-	0.1
н2021О	-	-	-	11818 15.29	24562 97.00	-	-	0.1

2. Сведения о характеристиках объекта недвижимости с кадастровым номером 86:07:0103002:298:

N п/п	Наименование характеристики	Значение характеристики
1	2	3
1.	Вид объекта недвижимости	Здание
2.	Ранее присвоенный государственный учетный номер (инвентарный) здания, сооружения, объекта незавершенного строительства	-
3.	Кадастровый номер земельного участка (земельных участков), в границах которого (которых) расположены здание, сооружение, объект незавершенного строительства	86:07:0103002:92
4.	Уникальный учетный номер кадастрового квартала, в границах которого расположены здание, сооружение, объект незавершенного строительства	86:07:0103002
5.	Адрес здания, сооружения, объекта незавершенного строительства	
5.1.	Сведения о местоположении здания, сооружения, объекта незавершенного строительства (при отсутствии адреса) в структурированном в соответствии с федеральной информационной адресной системой виде	Ханты-Мансийский автономный округ - Югра, муниципальный район Октябрьский, сельское поселение Перегребное, деревня Чемаша, улица 30 лет Победы, домовладение 1
5.2.	Дополнительные сведения о местоположении	-
6.	Иные сведения	-

3. Пояснения к сведениям об объекте недвижимости с кадастровым номером 86:07:0103002:298:

1.	
1. Сведения о характерных точках контура объекта недвижимости с кадастровым	

номером 86:07:0103002:300 :

Система координат МСК-86, зона 2

Зона № 2

Обозначение характерных точек контура	Содержатся в Едином государственном реестре недвижимости			Определены в результате выполнения комплексных кадастровых работ			Метод определения координат	Формулы, примененные для расчета средней квадратической погрешности определения координат характерных точек (M_i), с подставленными в такие формулы значениями и итоговые (вычисленные) значения M_t , м
	Координаты, м		Радиус, м	Координаты, м		Радиус, м		
	X	Y		X	Y			
1	2	3	4	5	6	7	8	9
н20170	-	-	-	11817 38.56	24560 26.43	-	-	0.1
н20180	-	-	-	11817 26.27	24560 21.86	-	-	0.1
н20190	-	-	-	11817 30.20	24560 11.62	-	-	0.1
н20200	-	-	-	11817 42.62	24560 16.32	-	-	0.1
н20170	-	-	-	11817 38.56	24560 26.43	-	-	0.1

2. Сведения о характеристиках объекта недвижимости с кадастровым номером 86:07:0103002:300:

№ п/п	Наименование характеристики	Значение характеристики
1	2	3
1.	Вид объекта недвижимости	Здание
2.	Ранее присвоенный государственный учетный номер (инвентарный) здания, сооружения, объекта незавершенного строительства	-
3.	Кадастровый номер земельного участка (земельных участков), в границах которого (которых) расположены здание, сооружение, объект незавершенного строительства	86:07:0103002:30
4.	Уникальный учетный номер кадастрового квартала, в границах которого расположены здание, сооружение, объект незавершенного строительства	86:07:0103002

5.	Адрес здания, сооружения, объекта незавершенного строительства							
5.1.	Сведения о местоположении здания, сооружения, объекта незавершенного строительства (при отсутствии адреса) в структурированном в соответствии с федеральной информационной адресной системой виде						Ханты-Мансийский автономный округ - Югра, р-н. Октябрьский, д. Чемаши, ул. Зеленая, д. 15	
5.2.	Дополнительные сведения о местоположении						-	
6.	Иные сведения						-	
3. Пояснения к сведениям об объекте недвижимости с кадастровым номером <u>86:07:0103002:300</u>:								
1.								
1. Сведения о характерных точках контура объекта недвижимости с кадастровым номером <u>86:07:0103002:302</u> :								
Система координат <u>МСК-86, зона 2</u>						Зона N 2		
Обозначение характерных точек контура	Содержатся в Едином государственном реестре недвижимости			Определены в результате выполнения комплексных кадастровых работ			Метод определения координат	Формулы, примененные для расчета средней квадратической погрешности определения координат характерных точек (M_t), с подставленными в такие формулы значениями и итоговые (вычисленные) значения M_t , м
	Координаты, м		Радиус, м	Координаты, м		Радиус, м		
	X	Y		X	Y			
1	2	3	4	5	6	7	8	9
н19290	-	-	-	11817 98.49	24558 27.46	-	-	0.1
н19300	-	-	-	11818 06.70	24558 39.44	-	-	0.1
н19310	-	-	-	11818 00.83	24558 43.47	-	-	0.1
н19320	-	-	-	11817 92.62	24558 31.49	-	-	0.1
н19290	-	-	-	11817 98.49	24558 27.46	-	-	0.1
2. Сведения о характеристиках объекта недвижимости с кадастровым номером								

1	2	3	4	5	6	7	8	9
н1933О	-	-	-	11815 84.56	24561 11.02	-	-	0.1
н1934О	-	-	-	11815 95.15	24561 16.53	-	-	0.1
н1935О	-	-	-	11815 90.44	24561 25.59	-	-	0.1
н1936О	-	-	-	11815 79.85	24561 20.08	-	-	0.1
н1933О	-	-	-	11815 84.56	24561 11.02	-	-	0.1

2. Сведения о характеристиках объекта недвижимости с кадастровым номером 86:07:0103002:304:

N п/п	Наименование характеристики	Значение характеристики
1	2	3
1.	Вид объекта недвижимости	Здание
2.	Ранее присвоенный государственный учетный номер (инвентарный) здания, сооружения, объекта незавершенного строительства	-
3.	Кадастровый номер земельного участка (земельных участков), в границах которого (которых) расположены здание, сооружение, объект незавершенного строительства	86:07:0103002:82
4.	Уникальный учетный номер кадастрового квартала, в границах которого расположены здание, сооружение, объект незавершенного строительства	86:07:0103002
5.	Адрес здания, сооружения, объекта незавершенного строительства	
5.1.	Сведения о местоположении здания, сооружения, объекта незавершенного строительства (при отсутствии адреса) в структурированном в соответствии с федеральной информационной адресной системой виде	Ханты-Мансийский автономный округ - Югра, р-н. Октябрьский, д. Чемаши, ул. Ленина, д. 14
5.2.	Дополнительные сведения о местоположении	-
6.	Иные сведения	-

3. Пояснения к сведениям об объекте недвижимости с кадастровым номером 86:07:0103002:304:

1.	
----	--

1. Сведения о характерных точках контура объекта недвижимости с кадастровым номером 86:07:0103002:305 :

Система координат МСК-86, зона 2

Зона N 2

Обозначение характерных точек контура	Содержатся в Едином государственном реестре недвижимости			Определены в результате выполнения комплексных кадастровых работ			Метод определения координат	Формулы, примененные для расчета средней квадратической погрешности определения координат характерных точек (M_i), с подставленными в такие формулы значениями и итоговые (вычисленные) значения M_t , м
	Координаты, м		Радиус, м	Координаты, м		Радиус, м		
	X	Y		X	Y			
1	2	3	4	5	6	7	8	9
н2005О	-	-	-	11817 95.77	24562 13.96	-	-	0.1
н2006О	-	-	-	11818 02.83	24562 16.88	-	-	0.1
н2007О	-	-	-	11817 96.04	24562 33.30	-	-	0.1
н2008О	-	-	-	11817 88.98	24562 30.38	-	-	0.1
н2005О	-	-	-	11817 95.77	24562 13.96	-	-	0.1

2. Сведения о характеристиках объекта недвижимости с кадастровым номером 86:07:0103002:305:

N п/п	Наименование характеристики	Значение характеристики
1	2	3
1.	Вид объекта недвижимости	Здание
2.	Ранее присвоенный государственный учетный номер (инвентарный) здания, сооружения, объекта незавершенного строительства	-
3.	Кадастровый номер земельного участка (земельных участков), в границах которого (которых) расположены здание, сооружение, объект незавершенного строительства	86:07:0103002:267
4.	Уникальный учетный номер кадастрового квартала, в границах которого расположены здание, сооружение, объект	86:07:0103002

	незавершенного строительства							
5.	Адрес здания, сооружения, объекта незавершенного строительства							
5.1.	Сведения о местоположении здания, сооружения, объекта незавершенного строительства (при отсутствии адреса) в структурированном в соответствии с федеральной информационной адресной системой виде						Ханты-Мансийский автономный округ - Югра, р-н Октябрьский, д Чемаши, ул Ленина, д 4	
5.2.	Дополнительные сведения о местоположении						-	
6.	Иные сведения						-	
3. Пояснения к сведениям об объекте недвижимости с кадастровым номером <u>86:07:0103002:305</u>:								
1.								
1. Сведения о характерных точках контура объекта недвижимости с кадастровым номером <u>86:07:0103002:307</u> :								
Система координат <u>МСК-86, зона 2</u>						Зона N 2		
Обозначение характерных точек контура	Содержатся в Едином государственном реестре недвижимости			Определены в результате выполнения комплексных кадастровых работ			Метод определения координат	Формулы, примененные для расчета средней квадратической погрешности определения координат характерных точек (M_t), с подставленными в такие формулы значениями и итоговые (вычисленные) значения M_t , м
	Координаты, м		Радиус, м	Координаты, м		Радиус, м		
	X	Y		X	Y			
1	2	3	4	5	6	7	8	9
н19370	-	-	-	11816 36.22	24561 73.77	-	-	0.1
н19380	-	-	-	11816 50.17	24561 81.38	-	-	0.1
н19390	-	-	-	11816 47.01	24561 87.18	-	-	0.1
н19400	-	-	-	11816 33.06	24561 79.57	-	-	0.1
н19370	-	-	-	11816 36.22	24561 73.77	-	-	0.1

2. Сведения о характеристиках объекта недвижимости с кадастровым номером 86:07:0103002:307:

N п/п	Наименование характеристики	Значение характеристики
1	2	3
1.	Вид объекта недвижимости	Здание
2.	Ранее присвоенный государственный учетный номер (инвентарный) здания, сооружения, объекта незавершенного строительства	-
3.	Кадастровый номер земельного участка (земельных участков), в границах которого (которых) расположены здание, сооружение, объект незавершенного строительства	86:07:0103002:471
4.	Уникальный учетный номер кадастрового квартала, в границах которого расположены здание, сооружение, объект незавершенного строительства	86:07:0103002
5.	Адрес здания, сооружения, объекта незавершенного строительства	
5.1.	Сведения о местоположении здания, сооружения, объекта незавершенного строительства (при отсутствии адреса) в структурированном в соответствии с федеральной информационной адресной системой виде	Ханты-Мансийский автономный округ - Югра, р-н. Октябрьский, д. Чемаша, ул. Ленина, д. 10а
5.2.	Дополнительные сведения о местоположении	-
6.	Иные сведения	-

3. Пояснения к сведениям об объекте недвижимости с кадастровым номером 86:07:0103002:307:

1.	
----	--

1. Сведения о характерных точках контура объекта недвижимости с кадастровым номером 86:07:0103002:310 :

Система координат МСК-86, зона 2

Зона N 2

Обозначение характерных точек контура	Содержатся в Едином государственном реестре недвижимости		Определены в результате выполнения комплексных кадастровых работ		Метод определения координат	Формулы, примененные для расчета средней квадратической погрешности определения координат характерных точек (M_i), с подставленными в такие формулы значениями и итоговые (вычисленные) значения M_t , м
	Координаты, м		Координаты, м			
	X	Y	X	Y		

1	2	3	4	5	6	7	8	9
н1941О	-	-	-	11813 77.13	24560 11.72	-	-	0.1
н1942О	-	-	-	11813 72.65	24560 20.39	-	-	0.1
н1943О	-	-	-	11813 61.87	24560 14.82	-	-	0.1
н1944О	-	-	-	11813 66.35	24560 06.15	-	-	0.1
н1941О	-	-	-	11813 77.13	24560 11.72	-	-	0.1

2. Сведения о характеристиках объекта недвижимости с кадастровым номером 86:07:0103002:310:

№ п/п	Наименование характеристики	Значение характеристики
1	2	3
1.	Вид объекта недвижимости	Здание
2.	Ранее присвоенный государственный учетный номер (инвентарный) здания, сооружения, объекта незавершенного строительства	-
3.	Кадастровый номер земельного участка (земельных участков), в границах которого (которых) расположены здание, сооружение, объект незавершенного строительства	86:07:0103002:70
4.	Уникальный учетный номер кадастрового квартала, в границах которого расположены здание, сооружение, объект незавершенного строительства	86:07:0103002
5.	Адрес здания, сооружения, объекта незавершенного строительства	
5.1.	Сведения о местоположении здания, сооружения, объекта незавершенного строительства (при отсутствии адреса) в структурированном в соответствии с федеральной информационной адресной системой виде	Ханты-Мансийский автономный округ - Югра, р-н. Октябрьский, д. Чемаша, ул. Ленина, д. 24
5.2.	Дополнительные сведения о местоположении	-
6.	Иные сведения	-

3. Пояснения к сведениям об объекте недвижимости с кадастровым номером 86:07:0103002:310:

1.	
----	--

1. Сведения о характерных точках контура объекта недвижимости с кадастровым номером 86:07:0103002:312 :

Система координат МСК-86, зона 2

Зона N 2

Обозначение характерных точек контура	Содержатся в Едином государственном реестре недвижимости			Определены в результате выполнения комплексных кадастровых работ			Метод определения координат	Формулы, примененные для расчета средней квадратической погрешности определения координат характерных точек (M_i), с подставленными в такие формулы значениями и итоговые (вычисленные) значения M_t , м
	Координаты, м		Радиус, м	Координаты, м		Радиус, м		
	X	Y		X	Y			
1	2	3	4	5	6	7	8	9
н19450	-	-	-	11818 54.65	24561 93.33	-	-	0.1
н19460	-	-	-	11818 65.94	24561 97.86	-	-	0.1
н19470	-	-	-	11818 63.58	24562 03.75	-	-	0.1
н19480	-	-	-	11818 52.29	24561 99.22	-	-	0.1
н19450	-	-	-	11818 54.65	24561 93.33	-	-	0.1

2. Сведения о характеристиках объекта недвижимости с кадастровым номером 86:07:0103002:312:

N п/п	Наименование характеристики	Значение характеристики
1	2	3
1.	Вид объекта недвижимости	Здание
2.	Ранее присвоенный государственный учетный номер (инвентарный) здания, сооружения, объекта незавершенного строительства	-
3.	Кадастровый номер земельного участка (земельных участков), в границах которого (которых) расположены здание, сооружение, объект незавершенного строительства	86:07:0103002:121
4.	Уникальный учетный номер кадастрового квартала, в границах которого расположены здание, сооружение, объект	86:07:0103002

	незавершенного строительства	
5.	Адрес здания, сооружения, объекта незавершенного строительства	
5.1.	Сведения о местоположении здания, сооружения, объекта незавершенного строительства (при отсутствии адреса) в структурированном в соответствии с федеральной информационной адресной системой виде	Ханты-Мансийский автономный округ - Югра, р-н. Октябрьский, д. Чемаша, ул. Ленина, д. 1а
5.2.	Дополнительные сведения о местоположении	-
6.	Иные сведения	-

3. Пояснения к сведениям об объекте недвижимости с кадастровым номером 86:07:0103002:312:

1.	
----	--

1. Сведения о характерных точках контура объекта недвижимости с кадастровым номером 86:07:0103002:313 :

Система координат МСК-86, зона 2

Зона N 2

Обозначение характерных точек контура	Содержатся в Едином государственном реестре недвижимости			Определены в результате выполнения комплексных кадастровых работ			Метод определения координат	Формулы, примененные для расчета средней квадратической погрешности определения координат характерных точек (M_t), с подставленными в такие формулы значениями и итоговые (вычисленные) значения M_t , м
	Координаты, м		Радиус, м	Координаты, м		Радиус, м		
	X	Y		X	Y			
1	2	3	4	5	6	7	8	9
н19490	-	-	-	11815 29.41	24560 48.65	-	-	0.1
н19500	-	-	-	11815 40.28	24560 53.97	-	-	0.1
н19510	-	-	-	11815 38.40	24560 57.82	-	-	0.1
н19520	-	-	-	11815 27.53	24560 52.50	-	-	0.1
н19490	-	-	-	11815 29.41	24560 48.65	-	-	0.1

2. Сведения о характеристиках объекта недвижимости с кадастровым номером 86:07:0103002:313:

N п/п	Наименование характеристики	Значение характеристики
1	2	3
1.	Вид объекта недвижимости	Здание
2.	Ранее присвоенный государственный учетный номер (инвентарный) здания, сооружения, объекта незавершенного строительства	-
3.	Кадастровый номер земельного участка (земельных участков), в границах которого (которых) расположены здание, сооружение, объект незавершенного строительства	86:07:0103002:60
4.	Уникальный учетный номер кадастрового квартала, в границах которого расположены здание, сооружение, объект незавершенного строительства	86:07:0103002
5.	Адрес здания, сооружения, объекта незавершенного строительства	
5.1.	Сведения о местоположении здания, сооружения, объекта незавершенного строительства (при отсутствии адреса) в структурированном в соответствии с федеральной информационной адресной системой виде	Ханты-Мансийский автономный округ - Югра, р-н. Октябрьский, д. Чемаши, ул. Ленина, д. 19
5.2.	Дополнительные сведения о местоположении	-
6.	Иные сведения	-

3. Пояснения к сведениям об объекте недвижимости с кадастровым номером 86:07:0103002:313:

1.	
----	--

1. Сведения о характерных точках контура объекта недвижимости с кадастровым номером 86:07:0103002:320 :

Система координат МСК-86, зона 2

Зона N 2

Обозначение характерных точек контура	Содержатся в Едином государственном реестре недвижимости		Определены в результате выполнения комплексных кадастровых работ		Метод определения координат	Формулы, примененные для расчета средней квадратической погрешности определения координат характерных точек (M_t), с подставленными в такие формулы значениями и итоговые (вычисленные) значения M_t , м
	Координаты, м		Координаты, м			
	X	Y	X	Y		

1	2	3	4	5	6	7	8	9
н1961О	-	-	-	11818 53.80	24564 42.98	-	-	0.1
н1962О	-	-	-	11818 48.82	24564 42.98	-	-	0.1
н1963О	-	-	-	11818 48.85	24564 37.02	-	-	0.1
н1964О	-	-	-	11818 53.80	24564 36.99	-	-	0.1
н1961О	-	-	-	11818 53.80	24564 42.98	-	-	0.1

2. Сведения о характеристиках объекта недвижимости с кадастровым номером 86:07:0103002:320:

№ п/п	Наименование характеристики	Значение характеристики
1	2	3
1.	Вид объекта недвижимости	Здание
2.	Ранее присвоенный государственный учетный номер (инвентарный) здания, сооружения, объекта незавершенного строительства	-
3.	Кадастровый номер земельного участка (земельных участков), в границах которого (которых) расположены здание, сооружение, объект незавершенного строительства	86:07:0103002:67
4.	Уникальный учетный номер кадастрового квартала, в границах которого расположены здание, сооружение, объект незавершенного строительства	86:07:0103002
5.	Адрес здания, сооружения, объекта незавершенного строительства	
5.1.	Сведения о местоположении здания, сооружения, объекта незавершенного строительства (при отсутствии адреса) в структурированном в соответствии с федеральной информационной адресной системой виде	Ханты-Мансийский автономный округ - Югра, р-н. Октябрьский, д. Чемаша, ул. Ленина, д. 29
5.2.	Дополнительные сведения о местоположении	-
6.	Иные сведения	-

3. Пояснения к сведениям об объекте недвижимости с кадастровым номером 86:07:0103002:320:

1.	
----	--

1. Сведения о характерных точках контура объекта недвижимости с кадастровым номером 86:07:0103002:320 :

Система координат МСК-86, зона 2

Зона N 2

Обозначение характерных точек контура	Содержатся в Едином государственном реестре недвижимости			Определены в результате выполнения комплексных кадастровых работ			Метод определения координат	Формулы, примененные для расчета средней квадратической погрешности определения координат характерных точек (M_i), с подставленными в такие формулы значениями и итоговые (вычисленные) значения M_t , м
	Координаты, м		Радиус, м	Координаты, м		Радиус, м		
	X	Y		X	Y			
1	2	3	4	5	6	7	8	9
н19530	-	-	-	11813 33.23	24559 51.54	-	-	0.1
н19540	-	-	-	11813 43.94	24559 57.43	-	-	0.1
н19550	-	-	-	11813 39.70	24559 65.14	-	-	0.1
н19560	-	-	-	11813 28.99	24559 59.25	-	-	0.1
н19530	-	-	-	11813 33.23	24559 51.54	-	-	0.1

2. Сведения о характеристиках объекта недвижимости с кадастровым номером 86:07:0103002:320:

N п/п	Наименование характеристики	Значение характеристики
1	2	3
1.	Вид объекта недвижимости	Здание
2.	Ранее присвоенный государственный учетный номер (инвентарный) здания, сооружения, объекта незавершенного строительства	-
3.	Кадастровый номер земельного участка (земельных участков), в границах которого (которых) расположены здание, сооружение, объект незавершенного строительства	86:07:0103002:67
4.	Уникальный учетный номер кадастрового квартала, в границах которого расположены здание, сооружение, объект	86:07:0103002

	незавершенного строительства							
5.	Адрес здания, сооружения, объекта незавершенного строительства							
5.1.	Сведения о местоположении здания, сооружения, объекта незавершенного строительства (при отсутствии адреса) в структурированном в соответствии с федеральной информационной адресной системой виде						Ханты-Мансийский автономный округ - Югра, р-н. Октябрьский, д. Чемаша, ул. Ленина, д. 29	
5.2.	Дополнительные сведения о местоположении						-	
6.	Иные сведения						-	
3. Пояснения к сведениям об объекте недвижимости с кадастровым номером <u>86:07:0103002:320</u>:								
1.								
1. Сведения о характерных точках контура объекта недвижимости с кадастровым номером <u>86:07:0103002:322</u> :								
Система координат <u>МСК-86, зона 2</u>						Зона <u>№ 2</u>		
Обозначение характерных точек контура	Содержатся в Едином государственном реестре недвижимости			Определены в результате выполнения комплексных кадастровых работ			Метод определения координат	Формулы, примененные для расчета средней квадратической погрешности определения координат характерных точек (M_t), с подставленными в такие формулы значениями и итоговые (вычисленные) значения M_t , м
	Координаты, м		Радиус, м	Координаты, м		Радиус, м		
	X	Y		X	Y			
1	2	3	4	5	6	7	8	9
н2001О	-	-	-	11812 69.78	24560 27.03	-	-	0.1
н2002О	-	-	-	11812 79.22	24560 30.16	-	-	0.1
н2003О	-	-	-	11812 74.78	24560 43.54	-	-	0.1
н2004О	-	-	-	11812 65.34	24560 40.41	-	-	0.1
н2001О	-	-	-	11812 69.78	24560 27.03	-	-	0.1

2. Сведения о характеристиках объекта недвижимости с кадастровым номером 86:07:0103002:322:

N п/п	Наименование характеристики	Значение характеристики
1	2	3
1.	Вид объекта недвижимости	Здание
2.	Ранее присвоенный государственный учетный номер (инвентарный) здания, сооружения, объекта незавершенного строительства	-
3.	Кадастровый номер земельного участка (земельных участков), в границах которого (которых) расположены здание, сооружение, объект незавершенного строительства	86:07:0103002:291
4.	Уникальный учетный номер кадастрового квартала, в границах которого расположены здание, сооружение, объект незавершенного строительства	86:07:0103002
5.	Адрес здания, сооружения, объекта незавершенного строительства	
5.1.	Сведения о местоположении здания, сооружения, объекта незавершенного строительства (при отсутствии адреса) в структурированном в соответствии с федеральной информационной адресной системой виде	Ханты-Мансийский автономный округ - Югра, р-н. Октябрьский, д. Чемаша, ул. Ленинградская, д. 3
5.2.	Дополнительные сведения о местоположении	-
6.	Иные сведения	-

3. Пояснения к сведениям об объекте недвижимости с кадастровым номером 86:07:0103002:322:

1.	
----	--

1. Сведения о характерных точках контура объекта недвижимости с кадастровым номером 86:07:0103002:323 :

Система координат МСК-86, зона 2

Зона N 2

Обозначение характерных точек контура	Содержатся в Едином государственном реестре недвижимости		Определены в результате выполнения комплексных кадастровых работ		Метод определения координат	Формулы, примененные для расчета средней квадратической погрешности определения координат характерных точек (M_t), с подставленными в такие формулы значениями и итоговые (вычисленные) значения M_t , м
	Координаты, м		Координаты, м			
	X	Y	X	Y		

1	2	3	4	5	6	7	8	9
н19570	-	-	-	11813 57.38	24560 65.25	-	-	0.1
н19580	-	-	-	11813 53.45	24560 75.08	-	-	0.1
н19590	-	-	-	11813 40.30	24560 69.79	-	-	0.1
н19600	-	-	-	11813 44.04	24560 59.96	-	-	0.1
н19570	-	-	-	11813 57.38	24560 65.25	-	-	0.1

2. Сведения о характеристиках объекта недвижимости с кадастровым номером 86:07:0103002:323:

N п/п	Наименование характеристики	Значение характеристики
1	2	3
1.	Вид объекта недвижимости	Здание
2.	Ранее присвоенный государственный учетный номер (инвентарный) здания, сооружения, объекта незавершенного строительства	-
3.	Кадастровый номер земельного участка (земельных участков), в границах которого (которых) расположены здание, сооружение, объект незавершенного строительства	86:07:0103002:76
4.	Уникальный учетный номер кадастрового квартала, в границах которого расположены здание, сооружение, объект незавершенного строительства	86:07:0103002
5.	Адрес здания, сооружения, объекта незавершенного строительства	
5.1.	Сведения о местоположении здания, сооружения, объекта незавершенного строительства (при отсутствии адреса) в структурированном в соответствии с федеральной информационной адресной системой виде	Ханты-Мансийский автономный округ - Югра, р-н. Октябрьский, д. Чемаши, ул. Ленинградская, д. 2
5.2.	Дополнительные сведения о местоположении	-
6.	Иные сведения	-

3. Пояснения к сведениям об объекте недвижимости с кадастровым номером 86:07:0103002:323:

1.	
----	--

1. Сведения о характерных точках контура объекта недвижимости с кадастровым номером 86:07:0103002:332 :

Система координат МСК-86, зона 2

Зона N 2

Обозначение характерных точек контура	Содержатся в Едином государственном реестре недвижимости			Определены в результате выполнения комплексных кадастровых работ			Метод определения координат	Формулы, примененные для расчета средней квадратической погрешности определения координат характерных точек (M_i), с подставленными в такие формулы значениями и итоговые (вычисленные) значения M_t , м
	Координаты, м		Радиус, м	Координаты, м		Радиус, м		
	X	Y		X	Y			
1	2	3	4	5	6	7	8	9
н2009О	-	-	-	11821 41.42	24565 52.13	-	-	0.1
н2010О	-	-	-	11821 39.88	24565 42.35	-	-	0.1
н2011О	-	-	-	11821 54.33	24565 40.07	-	-	0.1
н2012О	-	-	-	11821 55.87	24565 49.85	-	-	0.1
н2009О	-	-	-	11821 41.42	24565 52.13	-	-	0.1

2. Сведения о характеристиках объекта недвижимости с кадастровым номером 86:07:0103002:332:

N п/п	Наименование характеристики	Значение характеристики
1	2	3
1.	Вид объекта недвижимости	Здание
2.	Ранее присвоенный государственный учетный номер (инвентарный) здания, сооружения, объекта незавершенного строительства	-
3.	Кадастровый номер земельного участка (земельных участков), в границах которого (которых) расположены здание, сооружение, объект незавершенного строительства	86:07:0103002:280
4.	Уникальный учетный номер кадастрового квартала, в границах которого расположены здание, сооружение, объект	86:07:0103002

	незавершенного строительства							
5.	Адрес здания, сооружения, объекта незавершенного строительства							
5.1.	Сведения о местоположении здания, сооружения, объекта незавершенного строительства (при отсутствии адреса) в структурированном в соответствии с федеральной информационной адресной системой виде						Ханты-Мансийский автономный округ - Югра, р-н. Октябрьский, д. Чемаши, ул. Сайдашева, д. 17	
5.2.	Дополнительные сведения о местоположении						-	
6.	Иные сведения						-	
3. Пояснения к сведениям об объекте недвижимости с кадастровым номером <u>86:07:0103002:332</u>:								
1.								
1. Сведения о характерных точках контура объекта недвижимости с кадастровым номером <u>86:07:0103002:333</u> :								
Система координат <u>МСК-86, зона 2</u>						Зона N 2		
Обозначение характерных точек контура	Содержатся в Едином государственном реестре недвижимости			Определены в результате выполнения комплексных кадастровых работ			Метод определения координат	Формулы, примененные для расчета средней квадратической погрешности определения координат характерных точек (M_t), с подставленными в такие формулы значениями и итоговые (вычисленные) значения M_t , м
	Координаты, м		Радиус, м	Координаты, м		Радиус, м		
	X	Y		X	Y			
1	2	3	4	5	6	7	8	9
н19650	-	-	-	11819 77.93	24564 56.23	-	-	0.1
н19660	-	-	-	11819 78.11	24564 63.30	-	-	0.1
н19670	-	-	-	11819 69.03	24564 63.64	-	-	0.1
н19680	-	-	-	11819 68.76	24564 56.51	-	-	0.1
н19650	-	-	-	11819 77.93	24564 56.23	-	-	0.1

2. Сведения о характеристиках объекта недвижимости с кадастровым номером 86:07:0103002:333:

N п/п	Наименование характеристики	Значение характеристики
1	2	3
1.	Вид объекта недвижимости	Здание
2.	Ранее присвоенный государственный учетный номер (инвентарный) здания, сооружения, объекта незавершенного строительства	-
3.	Кадастровый номер земельного участка (земельных участков), в границах которого (которых) расположены здание, сооружение, объект незавершенного строительства	86:07:0103002:135
4.	Уникальный учетный номер кадастрового квартала, в границах которого расположены здание, сооружение, объект незавершенного строительства	86:07:0103002
5.	Адрес здания, сооружения, объекта незавершенного строительства	
5.1.	Сведения о местоположении здания, сооружения, объекта незавершенного строительства (при отсутствии адреса) в структурированном в соответствии с федеральной информационной адресной системой виде	Ханты-Мансийский автономный округ - Югра, р-н. Октябрьский, д. Чемаша, ул. Сайдашева, д. 6
5.2.	Дополнительные сведения о местоположении	-
6.	Иные сведения	-

3. Пояснения к сведениям об объекте недвижимости с кадастровым номером 86:07:0103002:333:

1.	
----	--

1. Сведения о характерных точках контура объекта недвижимости с кадастровым номером 86:07:0103002:336 :

Система координат МСК-86, зона 2

Зона N 2

Обозначение характерных точек контура	Содержатся в Едином государственном реестре недвижимости		Определены в результате выполнения комплексных кадастровых работ		Метод определения координат	Формулы, примененные для расчета средней квадратической погрешности определения координат характерных точек (M_t), с подставленными в такие формулы значениями и итоговые (вычисленные) значения M_t , м
	Координаты, м		Координаты, м			
	X	Y	X	Y		

1	2	3	4	5	6	7	8	9
н1969О	-	-	-	11817 90.85	24560 97.39	-	-	0.1
н1970О	-	-	-	11817 88.98	24561 03.82	-	-	0.1
н1971О	-	-	-	11817 79.51	24561 01.06	-	-	0.1
н1972О	-	-	-	11817 81.38	24560 94.63	-	-	0.1
н1969О	-	-	-	11817 90.85	24560 97.39	-	-	0.1

2. Сведения о характеристиках объекта недвижимости с кадастровым номером 86:07:0103002:336:

№ п/п	Наименование характеристики	Значение характеристики
1	2	3
1.	Вид объекта недвижимости	Здание
2.	Ранее присвоенный государственный учетный номер (инвентарный) здания, сооружения, объекта незавершенного строительства	-
3.	Кадастровый номер земельного участка (земельных участков), в границах которого (которых) расположены здание, сооружение, объект незавершенного строительства	86:07:0103002:41
4.	Уникальный учетный номер кадастрового квартала, в границах которого расположены здание, сооружение, объект незавершенного строительства	86:07:0103002
5.	Адрес здания, сооружения, объекта незавершенного строительства	
5.1.	Сведения о местоположении здания, сооружения, объекта незавершенного строительства (при отсутствии адреса) в структурированном в соответствии с федеральной информационной адресной системой виде	Ханты-Мансийский автономный округ - Югра, р-н. Октябрьский, д. Чемаша, ул. Сенькина, д. 6
5.2.	Дополнительные сведения о местоположении	-
6.	Иные сведения	-

3. Пояснения к сведениям об объекте недвижимости с кадастровым номером 86:07:0103002:336:

1.	
----	--

1. Сведения о характерных точках контура объекта недвижимости с кадастровым номером 86:07:0103002:337 :

Система координат МСК-86, зона 2

Зона N 2

Обозначение характерных точек контура	Содержатся в Едином государственном реестре недвижимости			Определены в результате выполнения комплексных кадастровых работ			Метод определения координат	Формулы, примененные для расчета средней квадратической погрешности определения координат характерных точек (M_i), с подставленными в такие формулы значениями и итоговые (вычисленные) значения M_t , м
	Координаты, м		Радиус, м	Координаты, м		Радиус, м		
	X	Y		X	Y			
1	2	3	4	5	6	7	8	9
н20130	-	-	-	11819 16.33	24560 98.15	-	-	0.1
н20140	-	-	-	11819 24.41	24561 04.78	-	-	0.1
н20150	-	-	-	11819 20.61	24561 09.41	-	-	0.1
н20160	-	-	-	11819 12.53	24561 02.78	-	-	0.1
н20130	-	-	-	11819 16.33	24560 98.15	-	-	0.1

2. Сведения о характеристиках объекта недвижимости с кадастровым номером 86:07:0103002:337:

N п/п	Наименование характеристики	Значение характеристики
1	2	3
1.	Вид объекта недвижимости	Здание
2.	Ранее присвоенный государственный учетный номер (инвентарный) здания, сооружения, объекта незавершенного строительства	-
3.	Кадастровый номер земельного участка (земельных участков), в границах которого (которых) расположены здание, сооружение, объект незавершенного строительства	86:07:0103002:8
4.	Уникальный учетный номер кадастрового квартала, в границах которого расположены здание, сооружение, объект	86:07:0103002

	незавершенного строительства							
5.	Адрес здания, сооружения, объекта незавершенного строительства							
5.1.	Сведения о местоположении здания, сооружения, объекта незавершенного строительства (при отсутствии адреса) в структурированном в соответствии с федеральной информационной адресной системой виде						Ханты-Мансийский автономный округ - Югра, р-н Октябрьский, д Чемаши, ул Сенькина, д 1а	
5.2.	Дополнительные сведения о местоположении						-	
6.	Иные сведения						-	
3. Пояснения к сведениям об объекте недвижимости с кадастровым номером <u>86:07:0103002:337</u>:								
1.								
1. Сведения о характерных точках контура объекта недвижимости с кадастровым номером <u>86:07:0103002:338</u> :								
Система координат <u>МСК-86, зона 2</u>						Зона N 2		
Обозначение характерных точек контура	Содержатся в Едином государственном реестре недвижимости			Определены в результате выполнения комплексных кадастровых работ			Метод определения координат	Формулы, примененные для расчета средней квадратической погрешности определения координат характерных точек (M_t), с подставленными в такие формулы значениями и итоговые (вычисленные) значения M_t , м
	Координаты, м		Радиус, м	Координаты, м		Радиус, м		
	X	Y		X	Y			
1	2	3	4	5	6	7	8	9
н19730	-	-	-	11818 52.88	24561 15.62	-	-	0.1
н19740	-	-	-	11818 50.41	24561 23.61	-	-	0.1
н19750	-	-	-	11818 37.48	24561 19.62	-	-	0.1
н19760	-	-	-	11818 39.79	24561 11.57	-	-	0.1
н19730	-	-	-	11818 52.88	24561 15.62	-	-	0.1

2. Сведения о характеристиках объекта недвижимости с кадастровым номером 86:07:0103002:338:

N п/п	Наименование характеристики	Значение характеристики
1	2	3
1.	Вид объекта недвижимости	Здание
2.	Ранее присвоенный государственный учетный номер (инвентарный) здания, сооружения, объекта незавершенного строительства	-
3.	Кадастровый номер земельного участка (земельных участков), в границах которого (которых) расположены здание, сооружение, объект незавершенного строительства	86:07:0103002:43
4.	Уникальный учетный номер кадастрового квартала, в границах которого расположены здание, сооружение, объект незавершенного строительства	86:07:0103002
5.	Адрес здания, сооружения, объекта незавершенного строительства	
5.1.	Сведения о местоположении здания, сооружения, объекта незавершенного строительства (при отсутствии адреса) в структурированном в соответствии с федеральной информационной адресной системой виде	Ханты-Мансийский автономный округ - Югра, р-н. Октябрьский, д. Чемаша, ул. Сенькина, д. 4
5.2.	Дополнительные сведения о местоположении	-
6.	Иные сведения	-

3. Пояснения к сведениям об объекте недвижимости с кадастровым номером 86:07:0103002:338:

1.	
----	--

1. Сведения о характерных точках контура объекта недвижимости с кадастровым номером 86:07:0103002:342 :

Система координат МСК-86, зона 2

Зона N 2

Обозначение характерных точек контура	Содержатся в Едином государственном реестре недвижимости		Определены в результате выполнения комплексных кадастровых работ		Метод определения координат	Формулы, примененные для расчета средней квадратической погрешности определения координат характерных точек (M_t), с подставленными в такие формулы значениями и итоговые (вычисленные) значения M_t , м
	Координаты, м		Координаты, м			
	X	Y	X	Y		

1	2	3	4	5	6	7	8	9
н1993О	-	-	-	11818 24.48	24563 92.49	-	-	0.1
н1994О	-	-	-	11818 21.18	24564 00.07	-	-	0.1
н1995О	-	-	-	11818 08.08	24563 94.37	-	-	0.1
н1996О	-	-	-	11818 11.38	24563 86.79	-	-	0.1
н1993О	-	-	-	11818 24.48	24563 92.49	-	-	0.1

2. Сведения о характеристиках объекта недвижимости с кадастровым номером 86:07:0103002:342:

N п/п	Наименование характеристики	Значение характеристики
1	2	3
1.	Вид объекта недвижимости	Здание
2.	Ранее присвоенный государственный учетный номер (инвентарный) здания, сооружения, объекта незавершенного строительства	-
3.	Кадастровый номер земельного участка (земельных участков), в границах которого (которых) расположены здание, сооружение, объект незавершенного строительства	86:07:0103002:110
4.	Уникальный учетный номер кадастрового квартала, в границах которого расположены здание, сооружение, объект незавершенного строительства	86:07:0103002
5.	Адрес здания, сооружения, объекта незавершенного строительства	
5.1.	Сведения о местоположении здания, сооружения, объекта незавершенного строительства (при отсутствии адреса) в структурированном в соответствии с федеральной информационной адресной системой виде	Ханты-Мансийский автономный округ - Югра, р-н. Октябрьский, д. Чемаша, ул. Школьная, д. 3
5.2.	Дополнительные сведения о местоположении	-
6.	Иные сведения	-

3. Пояснения к сведениям об объекте недвижимости с кадастровым номером 86:07:0103002:342:

1.	
----	--

1. Сведения о характерных точках контура объекта недвижимости с кадастровым номером 86:07:0103002:343 :

Система координат МСК-86, зона 2

Зона N 2

Обозначение характерных точек контура	Содержатся в Едином государственном реестре недвижимости			Определены в результате выполнения комплексных кадастровых работ			Метод определения координат	Формулы, примененные для расчета средней квадратической погрешности определения координат характерных точек (M_i), с подставленными в такие формулы значениями и итоговые (вычисленные) значения M_t , м
	Координаты, м		Радиус, м	Координаты, м		Радиус, м		
	X	Y		X	Y			
1	2	3	4	5	6	7	8	9
н19890	-	-	-	11817 99.67	24563 98.96	-	-	0.1
н19900	-	-	-	11817 97.92	24564 03.08	-	-	0.1
н19910	-	-	-	11817 94.42	24564 01.59	-	-	0.1
н19920	-	-	-	11817 96.17	24563 97.47	-	-	0.1
н19890	-	-	-	11817 99.67	24563 98.96	-	-	0.1

2. Сведения о характеристиках объекта недвижимости с кадастровым номером 86:07:0103002:343:

N п/п	Наименование характеристики	Значение характеристики
1	2	3
1.	Вид объекта недвижимости	Здание
2.	Ранее присвоенный государственный учетный номер (инвентарный) здания, сооружения, объекта незавершенного строительства	-
3.	Кадастровый номер земельного участка (земельных участков), в границах которого (которых) расположены здание, сооружение, объект незавершенного строительства	86:07:0103002:109
4.	Уникальный учетный номер кадастрового квартала, в границах которого расположены здание, сооружение, объект	86:07:0103002

	незавершенного строительства							
5.	Адрес здания, сооружения, объекта незавершенного строительства							
5.1.	Сведения о местоположении здания, сооружения, объекта незавершенного строительства (при отсутствии адреса) в структурированном в соответствии с федеральной информационной адресной системой виде						Ханты-Мансийский автономный округ - Югра, р-н. Октябрьский, д. Чемаша, ул. Школьная, д. 5	
5.2.	Дополнительные сведения о местоположении						-	
6.	Иные сведения						-	
3. Пояснения к сведениям об объекте недвижимости с кадастровым номером <u>86:07:0103002:343</u>:								
1.								
1. Сведения о характерных точках контура объекта недвижимости с кадастровым номером <u>86:07:0103002:344</u> :								
Система координат <u>МСК-86, зона 2</u>						Зона N 2		
Обозначение характерных точек контура	Содержатся в Едином государственном реестре недвижимости			Определены в результате выполнения комплексных кадастровых работ			Метод определения координат	Формулы, примененные для расчета средней квадратической погрешности определения координат характерных точек (M_t), с подставленными в такие формулы значениями и итоговые (вычисленные) значения M_t , м
	Координаты, м		Радиус, м	Координаты, м		Радиус, м		
	X	Y		X	Y			
1	2	3	4	5	6	7	8	9
н19850	-	-	-	11817 72.03	24563 28.85	-	-	0.1
н19860	-	-	-	11817 66.26	24563 38.80	-	-	0.1
н19870	-	-	-	11817 54.56	24563 32.02	-	-	0.1
н19880	-	-	-	11817 60.33	24563 22.07	-	-	0.1
н19850	-	-	-	11817 72.03	24563 28.85	-	-	0.1

2. Сведения о характеристиках объекта недвижимости с кадастровым номером 86:07:0103002:344:

N п/п	Наименование характеристики	Значение характеристики
1	2	3
1.	Вид объекта недвижимости	Здание
2.	Ранее присвоенный государственный учетный номер (инвентарный) здания, сооружения, объекта незавершенного строительства	-
3.	Кадастровый номер земельного участка (земельных участков), в границах которого (которых) расположены здание, сооружение, объект незавершенного строительства	86:07:0103002:97
4.	Уникальный учетный номер кадастрового квартала, в границах которого расположены здание, сооружение, объект незавершенного строительства	86:07:0103002
5.	Адрес здания, сооружения, объекта незавершенного строительства	
5.1.	Сведения о местоположении здания, сооружения, объекта незавершенного строительства (при отсутствии адреса) в структурированном в соответствии с федеральной информационной адресной системой виде	Ханты-Мансийский автономный округ - Югра, р-н. Октябрьский, д. Чемаша, ул. Школьная, д. 6
5.2.	Дополнительные сведения о местоположении	-
6.	Иные сведения	-

3. Пояснения к сведениям об объекте недвижимости с кадастровым номером 86:07:0103002:344:

1.	
----	--

1. Сведения о характерных точках контура объекта недвижимости с кадастровым номером 86:07:0103002:345 :

Система координат МСК-86, зона 2

Зона N 2

Обозначение характерных точек контура	Содержатся в Едином государственном реестре недвижимости		Определены в результате выполнения комплексных кадастровых работ		Метод определения координат	Формулы, примененные для расчета средней квадратической погрешности определения координат характерных точек (M_t), с подставленными в такие формулы значениями и итоговые (вычисленные) значения M_t , м
	Координаты, м		Координаты, м			
	X	Y	X	Y		

1	2	3	4	5	6	7	8	9
н19770	-	-	-	11817 46.04	24563 55.25	-	-	0.1
н19780	-	-	-	11817 43.48	24563 60.82	-	-	0.1
н19790	-	-	-	11817 32.67	24563 55.85	-	-	0.1
н19800	-	-	-	11817 35.23	24563 50.28	-	-	0.1
н19770	-	-	-	11817 46.04	24563 55.25	-	-	0.1

2. Сведения о характеристиках объекта недвижимости с кадастровым номером 86:07:0103002:345:

N п/п	Наименование характеристики	Значение характеристики
1	2	3
1.	Вид объекта недвижимости	Здание
2.	Ранее присвоенный государственный учетный номер (инвентарный) здания, сооружения, объекта незавершенного строительства	-
3.	Кадастровый номер земельного участка (земельных участков), в границах которого (которых) расположены здание, сооружение, объект незавершенного строительства	86:07:0103002:106
4.	Уникальный учетный номер кадастрового квартала, в границах которого расположены здание, сооружение, объект незавершенного строительства	86:07:0103002
5.	Адрес здания, сооружения, объекта незавершенного строительства	
5.1.	Сведения о местоположении здания, сооружения, объекта незавершенного строительства (при отсутствии адреса) в структурированном в соответствии с федеральной информационной адресной системой виде	Ханты-Мансийский автономный округ - Югра, р-н. Октябрьский, д. Чемаша, ул. Школьная, д. 7
5.2.	Дополнительные сведения о местоположении	-
6.	Иные сведения	-

3. Пояснения к сведениям об объекте недвижимости с кадастровым номером 86:07:0103002:345:

1.	
----	--

1. Сведения о характерных точках контура объекта недвижимости с кадастровым номером 86:07:0103002:346 :

Система координат МСК-86, зона 2

Зона N 2

Обозначение характерных точек контура	Содержатся в Едином государственном реестре недвижимости			Определены в результате выполнения комплексных кадастровых работ			Метод определения координат	Формулы, примененные для расчета средней квадратической погрешности определения координат характерных точек (M_i), с подставленными в такие формулы значениями и итоговые (вычисленные) значения M_t , м
	Координаты, м		Радиус, м	Координаты, м		Радиус, м		
	X	Y		X	Y			
1	2	3	4	5	6	7	8	9
н19810	-	-	-	11817 33.27	24563 05.18	-	-	0.1
н19820	-	-	-	11817 41.19	24563 10.40	-	-	0.1
н19830	-	-	-	11817 33.58	24563 21.93	-	-	0.1
н19840	-	-	-	11817 25.66	24563 16.71	-	-	0.1
н19810	-	-	-	11817 33.27	24563 05.18	-	-	0.1

2. Сведения о характеристиках объекта недвижимости с кадастровым номером 86:07:0103002:346:

N п/п	Наименование характеристики	Значение характеристики
1	2	3
1.	Вид объекта недвижимости	Здание
2.	Ранее присвоенный государственный учетный номер (инвентарный) здания, сооружения, объекта незавершенного строительства	-
3.	Кадастровый номер земельного участка (земельных участков), в границах которого (которых) расположены здание, сооружение, объект незавершенного строительства	86:07:0103002:1
4.	Уникальный учетный номер кадастрового квартала, в границах которого расположены здание, сооружение, объект	86:07:0103002

	незавершенного строительства	
5.	Адрес здания, сооружения, объекта незавершенного строительства	
5.1.	Сведения о местоположении здания, сооружения, объекта незавершенного строительства (при отсутствии адреса) в структурированном в соответствии с федеральной информационной адресной системой виде	Ханты-Мансийский автономный округ - Югра, р-н. Октябрьский, д. Чемаша, ул. Школьная, д. 8
5.2.	Дополнительные сведения о местоположении	-
6.	Иные сведения	-

3. Пояснения к сведениям об объекте недвижимости с кадастровым номером 86:07:0103002:346:

1.	
----	--

1. Сведения о характерных точках контура объекта недвижимости с кадастровым номером 86:07:0103002:348 :

Система координат МСК-86, зона 2

Зона N 2

Обозначение характерных точек контура	Содержатся в Едином государственном реестре недвижимости		Определены в результате выполнения комплексных кадастровых работ				Метод определения координат	Формулы, примененные для расчета средней квадратической погрешности определения координат характерных точек (M_t), с подставленными в такие формулы значениями и итоговые (вычисленные) значения M_t , м
	Координаты, м		Координаты, м		Радиус, м			
	X	Y	X	Y				
1	2	3	4	5	6	7	8	9
н19970	-	-	-	11816 37.96	24563 48.34	-	-	0.1
н19980	-	-	-	11816 45.34	24563 54.36	-	-	0.1
н19990	-	-	-	11816 31.49	24563 71.35	-	-	0.1
н20000	-	-	-	11816 24.11	24563 65.33	-	-	0.1
н19970	-	-	-	11816 37.96	24563 48.34	-	-	0.1

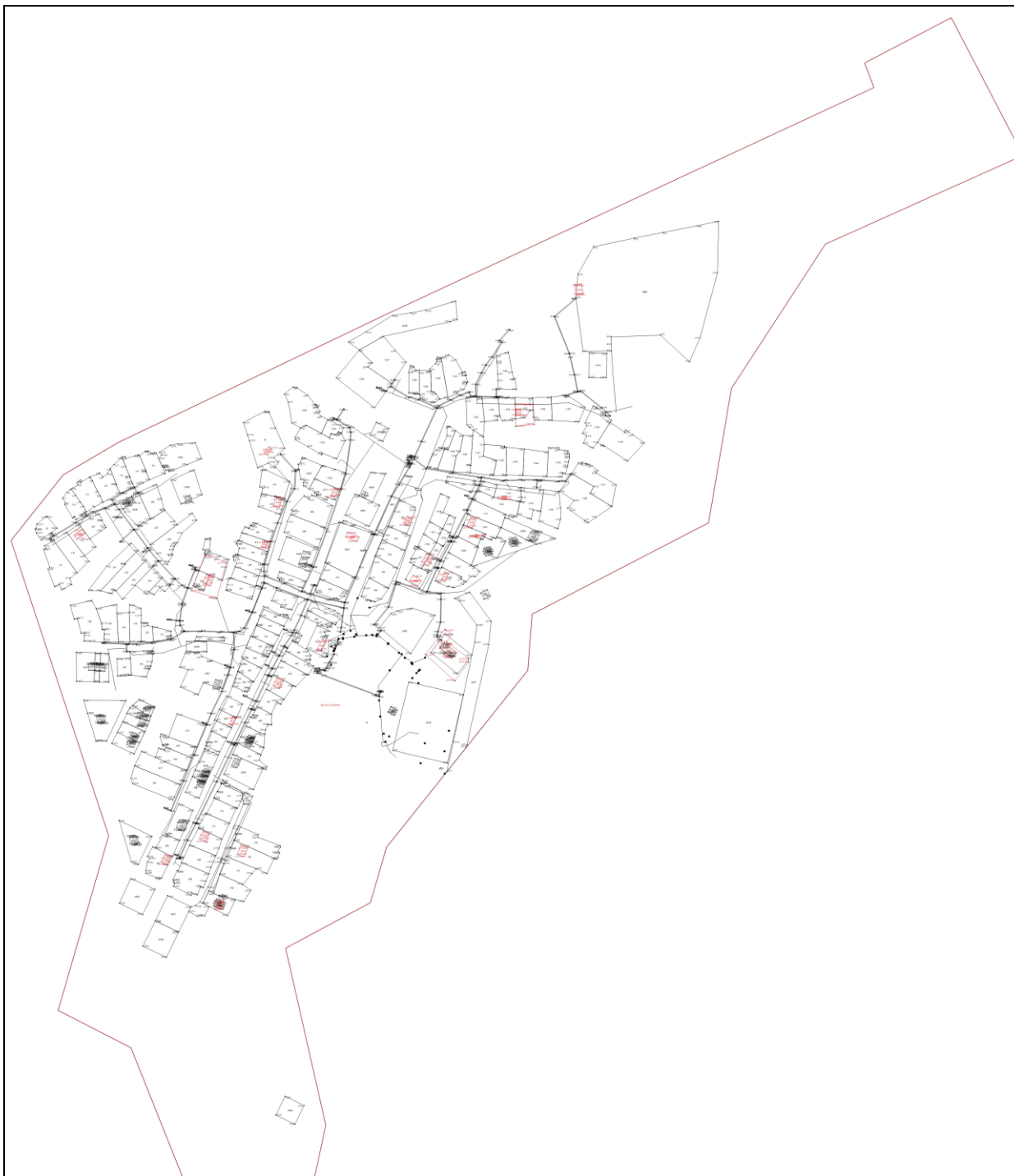
2. Сведения о характеристиках объекта недвижимости с кадастровым номером 86:07:0103002:348:

N п/п	Наименование характеристики	Значение характеристики
1	2	3
1.	Вид объекта недвижимости	Здание
2.	Ранее присвоенный государственный учетный номер (инвентарный) здания, сооружения, объекта незавершенного строительства	-
3.	Кадастровый номер земельного участка (земельных участков), в границах которого (которых) расположены здание, сооружение, объект незавершенного строительства	86:07:0103002:467
4.	Уникальный учетный номер кадастрового квартала, в границах которого расположены здание, сооружение, объект незавершенного строительства	86:07:0103002
5.	Адрес здания, сооружения, объекта незавершенного строительства	
5.1.	Сведения о местоположении здания, сооружения, объекта незавершенного строительства (при отсутствии адреса) в структурированном в соответствии с федеральной информационной адресной системой виде	Ханты-Мансийский автономный округ - Югра, р-н. Октябрьский, д. Чемаша, ул. Школьная, д. 9а
5.2.	Дополнительные сведения о местоположении	-
6.	Иные сведения	-

3. Пояснения к сведениям об объекте недвижимости с кадастровым номером 86:07:0103002:348:






1.	
----	--




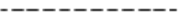
Схема границ земельных участков



Масштаб 1: 500

Условные обозначения:

	- существующая часть границы земельного участка/объекта недвижимости
	- вновь образованная часть границы земельного участка/объекта недвижимости
	- граница кадастрового квартала
	- обозначение характерной точки границы земельного участка
	- обозначение характерной точки границы объекта недвижимости
:123	- кадастровый номер исходного, измененного или уточняемого земельного участка/объекта недвижимости

:123:ЗУ1	- обозначение образуемого путем раздела земельного участка
:ЗУ1	- обозначение земельного участка образуемого путем перераспределения, или в случае образования земельного участка из земель, находящихся в государственной или муниципальной собственности
:123/5	- обозначение существующей части земельного участка
:123/чзу1 :123/ЗУ1/чзу1 :ЗУ1/чзу1	- обозначение образуемой части земельного участка
Схема геодезических построений	
-	
Условные обозначения:	
□	- пункты съёмочного обоснования
	- базовая станция при спутниковых наблюдениях (GPS или ГЛОНАС)
	- направление от базовой станции до объектов, положение которых определялось приемниками типа GPS или ГЛОНАС
	- контур земельного участка
	- линии визирования на измеряемые точки
●	- измеряемые точки