

# ПАСПОРТ

## благоустройства дворовой территории по состоянию на 30.10.2017 года

### I. Общие сведения

N п/п	Наименование показателя	Единица измерения	Значение показателя
1.	с. Перегребное, ул. Советская 3	-	
2.	Кадастровый номер земельного участка (квартала)	Кадастровый номер	86:07:0103003:1616
3.	Численность населения, проживающего в пределах дворовой территории	Чел.	
4.	Общая площадь дворовой территории	Кв. м	1000
5.	Оценка уровня благоустройства дворовой территории (благоустроенная/неблагоустроенная)	-	неблагоустроенная

### II. Характеристика физического состояния

N п/п	Наименование показателя	Единица измерения	Значение показателя
1.	Наличие твердого покрытия, всего	кв. метров	200
	в том числе:		
	твердого покрытия проездов	кв. метров	150
	твердого покрытия тротуаров	кв. метров	50
2.	Количество площадок, специально оборудованных для отдыха, общения и проведения досуга различными группами населения, всего	единиц	0
	в том числе:		
	спортивных площадок	единиц	
	детских площадок	единиц	
	иных площадок	единиц	
3.	Площадь площадок, специально оборудованных для отдыха, общения и проведения досуга различными группами населения, всего	кв. метров	0
	в том числе:		
	площадь спортивных площадок	кв. метров	
	площадь детских площадок	кв. метров	

	площадь иных площадок	кв. метров	
4.	Наличие элементов благоустройства, всего	штук	8
	в том числе:		
	осветительных приборов	штук	2
	урн	штук	3
	скамеек	штук	3
5.	Наличие оборудованной площадки для сбора отходов	единиц	0
6.	Наличие озеленения	кв. метров	0
7.	Наличие приспособлений для маломобильных групп населения, всего	штук	0
	в том числе:		
	опорных поручней	штук	
	пандусов	штук	
	съездов	штук	
8.	Потребность в ремонте твердого покрытия, всего	кв. метров	1000
	в том числе:		
	твердого покрытия проездов	кв. метров	100
	твердого покрытия тротуаров	кв. метров	900
9.	Потребность в установке элементов благоустройства, всего	штук	30
	в том числе:		
	осветительных приборов	штук	10
	урн	штук	10
	скамеек	штук	10
10.	Потребность в установке приспособлений для маломобильных групп населения, всего	штук	0
	в том числе:		
	опорных поручней	штук	
	пандусов	штук	
	съездов	штук	



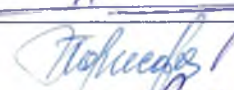



### III. Иная учетная информация

N п/п	Наименование показателя	Единица измерения	Значение показателя

Приложение: Схема дворовой территории с указанием ее размеров, границ, объектов благоустройства на \_\_\_\_ л. в 1 экз.

Дата проведения инвентаризации – «30» октября 2017 г.

Члены инвентаризационной комиссии:

N п/п	Фамилия, имя, отчество члена инвентаризационной комиссии	Подпись
1	Дмитрий Фёдорович Мельниченко	
2	Полина Викторовна Глухова	
3	Олеся Дмитриевна Борисова	
4	Людмила Владимировна Алёшина	
5	Людмила Васильевна Шевчукова	
6	Роман Николаевич Петров	
7	Чуйчук Юрий Романович	